

Empresa de Transportes e Trânsito de Belo Horizonte S/A - BHTRANS
Diretoria de Ação Regional e Operação – DRO
Superintendência de Ação Regional – SARE
Gerência de Ação Regional Centro Sul – GEACE

DOCUMENTO OPERACIONAL DE TRÂNSITO
“ENTÃO BRILHA!”
FEVEREIRO DE 2020

INDÍCE

1. APRESENTAÇÃO	2
2. INFORMAÇÕES GERAIS	2
3. TRAJETO	2
4. AGENTES UIT	2
5. TRANSPORTE	4
6. QUANTITATIVOS	5
6.1 – Fechamentos	5
6.2 – Reservas de Áreas.....	7
6.3 – Sinalização.....	7
7. CROQUIS.....	9
7.1 – TRAJETO.....	9
7.2 – FECHAMENTOS.....	10
7.3 – AGENTES.....	11
7.4 – SINALIZAÇÃO	11
7.5 – RESERVAS.....	12

1. APRESENTAÇÃO

<https://drive.google.com/open?id=1GqYDZdORF86APPXgGtmcTdkP-06Hjm5&usp=sharing>

2. INFORMAÇÕES GERAIS

Bloco: ENTÃO, BRILHA!

Dia: 22/02

Público Estimado: 150000

Horário Concentração: 04:00

Horário Desfile: 05:00

Horário Encerramento: 10:00

Horário Dispersão: 11:00

Responsável Legal: CHRISTIANO DE SOUZA

Telefone: (31) 98657-0332

Email: entaobrilha@gmail.com

Contato Secundário: Livia Gomides

Telefone: (31) 98839-3051

3. TRAJETO

Concentração: Av. do Contorno com Rua Curitiba

Trajetos: Av. do Contorno, Av. dos Andradas

Dispersão: Av. dos Andradas (Praça da Estação)

4. AGENTES UIT

BHTRANS	01 Agente	Av. do Contorno com Rua dos Tupinambás
BHTRANS	01 Agente	Av. do Contorno com Rua Espírito Santo
BHTRANS	01 Agente	Rua Espírito Santo com Rua dos Caetés
BHTRANS	01 Agente	Av. dos Andradas com Rua dos

		Carijós
BHTRANS	01 Agente	Av. do Contorno com Av. dos Andradas
BHTRANS	01 Agente	Saída da Cristiano Machado para o Viaduto Leste
BHTRANS	01 Agente	Saída da Av. Antônio Carlos para o Viaduto Leste
BHTRANS	01 Agente	Rua Paulo de Frontim com Av. Olegário Maciel
BHTRANS	01 Agente	Rua Paulo de Frontim com Av. do Contorno
BHTRANS	01 Agente	Rua Itajuba com Av. do Contorno
GM	02 Agentes	Av. dos Andradas com Rua dos Carijos
GM	02 Agentes	Alameda Ezequiel Dias com Av. dos Andradas
GM	02 Agentes	Av. Afonso Pena com Rua Espirito Santo
GM	02 Agentes	Av. Afonso Pena com Av. Amazonas
GM	02 Agentes	Rua dos Carijos com Rua Espirito Santo
GM	02 Agentes	Rua dos Caetés com Rua da Bahia
GM	02 Agentes	Rua Espirito Santo com Av. Amazonas
GM	02 Agentes	Rua dos Tupinambás com Av. dos Andradas
GM	02 Agentes	Rua da Bahia com Rua dos Carijós
BPTRAN	01 Agente	Rua dos Guaicurus com Rua Rio de Janeiro

BPTRAN	01 Agente	Rua Guaicurus com Rua Espirito Santo
BPTRAN	01 Agente	Av. Afonso Pena com Rua dos Caetés
BPTRAN	01 Agente	Av. Oiapoque com Rua Curitiba
BPTRAN	01 Agente	Rua Saturnino de Brito com Rua Paulo de Frontim
BPTRAN	01 Agente	Rua Curitiba com Rua dos Guaicurus
BPTRAN	01 Agente	Av. do Contorno com Rua Paulo de Frontin
BPTRAN	01 Agente	Rua Curitiba com Av. Santos Dumont
BPTRAN	01 Agente	Av. do Contorno com Itajubá

5. TRANSPORTE

Desvio 1	... Av. do Contorno, Rua Paulo de Frontim, Av. Olegário Maciel, Rua dos Caetés, Rua da Bahia, Rua dos Tupinambás, Av. dos Andradas ... SC01A
Desvio 2	.. Av. Antônio Carlos, Av. Nossa Senhora de fátima, Vdt Sarah, Rua Acre, Rua dos Caetés, Av. Amazonas ... 8207
Desvio 3	.. Av. Antônio Carlos, Av. Nossa Senhora de Fátima, Rua Peçanha, Av. Pedro II, Vdt Sarah, Av. Olegário Maciel, Rua dos Caetes, Rua da Bahia, Rua dos Tupinambás, Av. dos Andradas ... 1505R, 5502C, 5503A, 5503B, 6030, 62, 63
Desvio 4	Av. do Contorno, Vdt da Floresta, Av. do Contorno, Rua Paulo de Frontim, Av. Olegário Maciel, Rua dos Caetés, Rua da Bahia ... 8001A, 8102, 8106, 8107, 8108, 9103, 9105, 9106
Desvio 5	Av. do Contorno, Vdt da Floresta, Av. do Contorno, Rua Paulo de Frontim, Av. Olegário Maciel, Rua dos Caetés, Av. Amazonas ... 1502, 1509, 1510, 4501, 4802A, 8103, 8205, 8405, 9104, 9205, 9209, 9210, 9211, 9214, 9402, 9405, 9410, 9414, 9502, SC03B

Desvio 6	... Av. dos Andradas, Rua dos Carijós, Rua Espírito Santo, Av. Amazonas .. 4801, 9105 - Sublinha 3
Desvio 7	.. Vdt da Floresta, Av. do Contorno, Rua Paulo de Frontin, Av. Olegário Maciel, Rua dos Caetés, Rua da Bahia, Rua dos Tupinambás, Av. dos Andradas ... 5506A, 9803
Desvio 8	... Av. dos Andradas, Rua dos Carijós, Rua Espirito Santo, Rua dos Guaicurus ... 3302 A, 3302B, 9801, SC04B, 9030,
Desvio 9	.. Av. dos Andradas, Rua dos Carijós, Rua Espirito Santo, Av. do Contorno, ... 4405, 9411, 1505 R, 5502 C, 5503A, 5503 B

6. QUANTITATIVOS

6.1 – Fechamentos

Bloqueio 1	04 Mapsystem + 8 Balizadores	Av. Antônio Carlos acesso Viaduto Oiapoque
Bloqueio 2	04 Mapsystem + 8 Balizadores	Av. Cristiano Machaco acesso 4 Viaduto Leste
Bloqueio 3	04 Mapsystem	Av. Nossa Senhora de Fátima acesso Viaduto Leste
Bloqueio 4	04 Mapsystem + 5 Balizadores	Av. dos Andradas com Rua dos Carijós
Bloqueio 5	04 Mapsystem + 5 Balizadores	Av. dos Andradas com Rua dos Tupinambás - Canteiro Central
Bloqueio 6	08 Mapsystem	Av. do Contorno com Av. dos Andradas
Bloqueio 7	06 Balizadores	Av. do Contorno com Rua Paulo de Frontin
Bloqueio 8	04 Mapsystem + 5 Balizadores	Av. do Contorno com Rua Espirito Santo
Bloqueio 9	04 Mapsystem + 5 Balizadores	Av. do Contorno com Rua Rio de Janeiro
Bloqueio 10	08 Mapsystem	Av. do Contorno com Rua 21 de Abril
Bloqueio 11	06 Balizadores	Rua 21 de Abril com Av. Oiapoque

Bloqueio 13	04 Mapsystem + 15 Balizadores	Antônio Carlos acesso Viaduto Leste
Bloqueio 14	04 Mapsystem	Saida do Túnel da Busway para o Viaduto Leste
Bloqueio 15	04 Mapsystem + 5 Balizadores	Av. do Contorno com Rua dos Tupinambás
Bloqueio 16	08 Balizadores	Rua Curitiba com Av. do Contorno
Bloqueio 17	04 Mapsystem + 8 Balizadores	Av. Cristiano Machado Acesso 5 do Viaduto Leste
Bloqueio 18	06 Balizadores	Av. do Contorno com Rua Curvelo
Bloqueio 19	06 Balizadores	Av. do Contorno com Rua Raul Mendes
Fechamento Op. 1	08 Balizadores	Rua Espírito Santo com Rua dos Caetés
Fechamento Op. 2	08 Balizadores	Av. do Contorno com Rua Curitiba
Fechamento Op. 3	08 Balizadores	Rua Espírito Santo com Av. Amazonas
Fechamento Op. 4	08 Balizadores	Rua dos Caetés com Rua São Paulo
Fechamento Op. 5	12 Balizadores	Av. do Contorno com Rua Itajubá
Fechamento Op. 6	08 Balizadores	Entrada do Viaduto da Floresta
Fechamento Op. 7	08 Balizadores	Rua Sapucaí com Av. do Contorno
Fechamento Op. 8	10 Balizadores	Av. dos Andradas com Alameda Ezequiel Dias
Fechamento Op. 9	12 Balizadores	Alameda Ezequiel Dias com Av. dos Andradas
Fechamento Op. 10	08 Balizadores	Av. Francisco Sales com Av. dos Andradas

6.2 – Reservas de Áreas

Rua dos Carijós entre Av. dos Andradas e Rua da Bahia - LD	06 R6c
Rua dos Carijós entre Av. dos Andradas e Rua da Bahia - LE	07 R6c
Rua dos Carijós entre Rua da Bahia e Rua Espírito Santo - LE	12 R6c
Rua dos Carijós entre Rua da Bahia e Rua Espírito Santo - LD	12 R6c
Rua Espírito Santo entre Rua dos Carijós e Av. Amazonas - LD	12 R6c
Rua Espírito Santo entre Rua dos Carijós e Av. Amazonas - LE	12 R6c
Rua da Bahia entre Rua dos Tupinambás e Rua dos Carijós - LE	12 R6c
Rua da Bahia entre Rua dos Tupinambás e Rua dos Carijós - LD	12 R6c
Rua da Bahia entre Av. Amazonas e Rua dos Tupinambás - LE	12 R6c

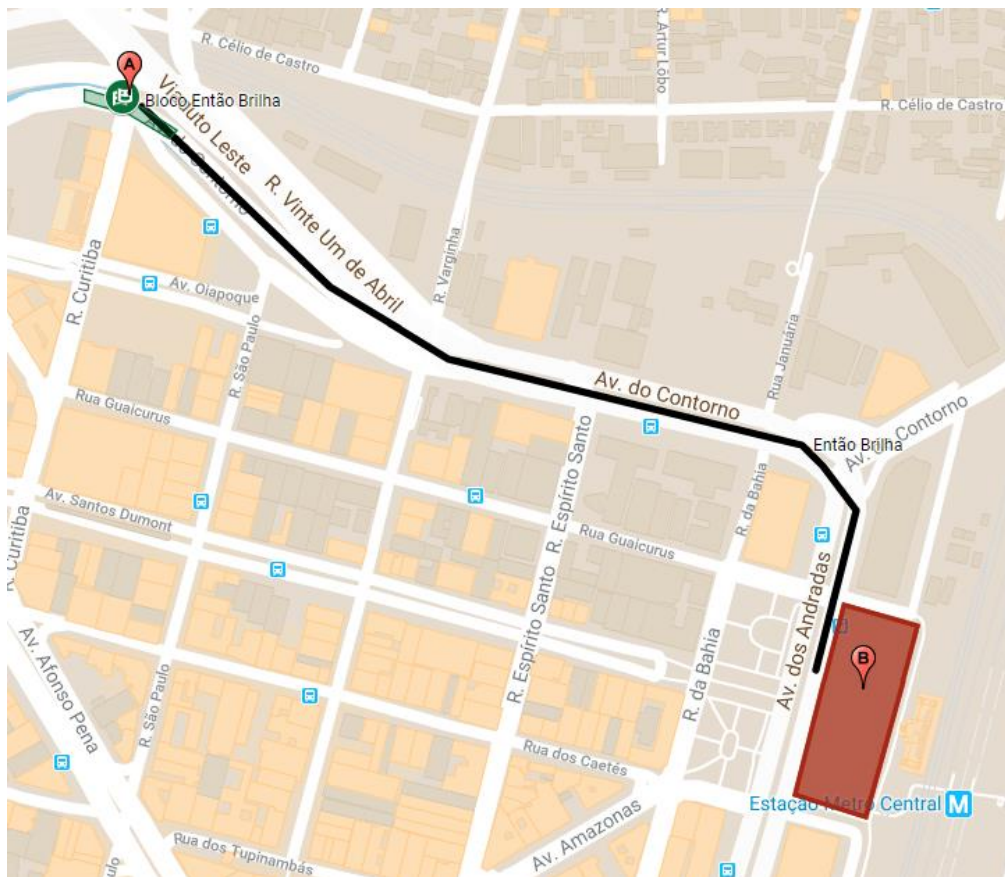
6.3 – Sinalização

R3	Av. dos Andradas com Rua dos Tupinambás - Canteiro Central
R3	Av. dos Andradas com Rua dos Carijós 2
R3	Av. dos Andradas com Av. do Contorno - Canteiro Central
R3	Av. dos Andradas com Rua dos Carijós 1

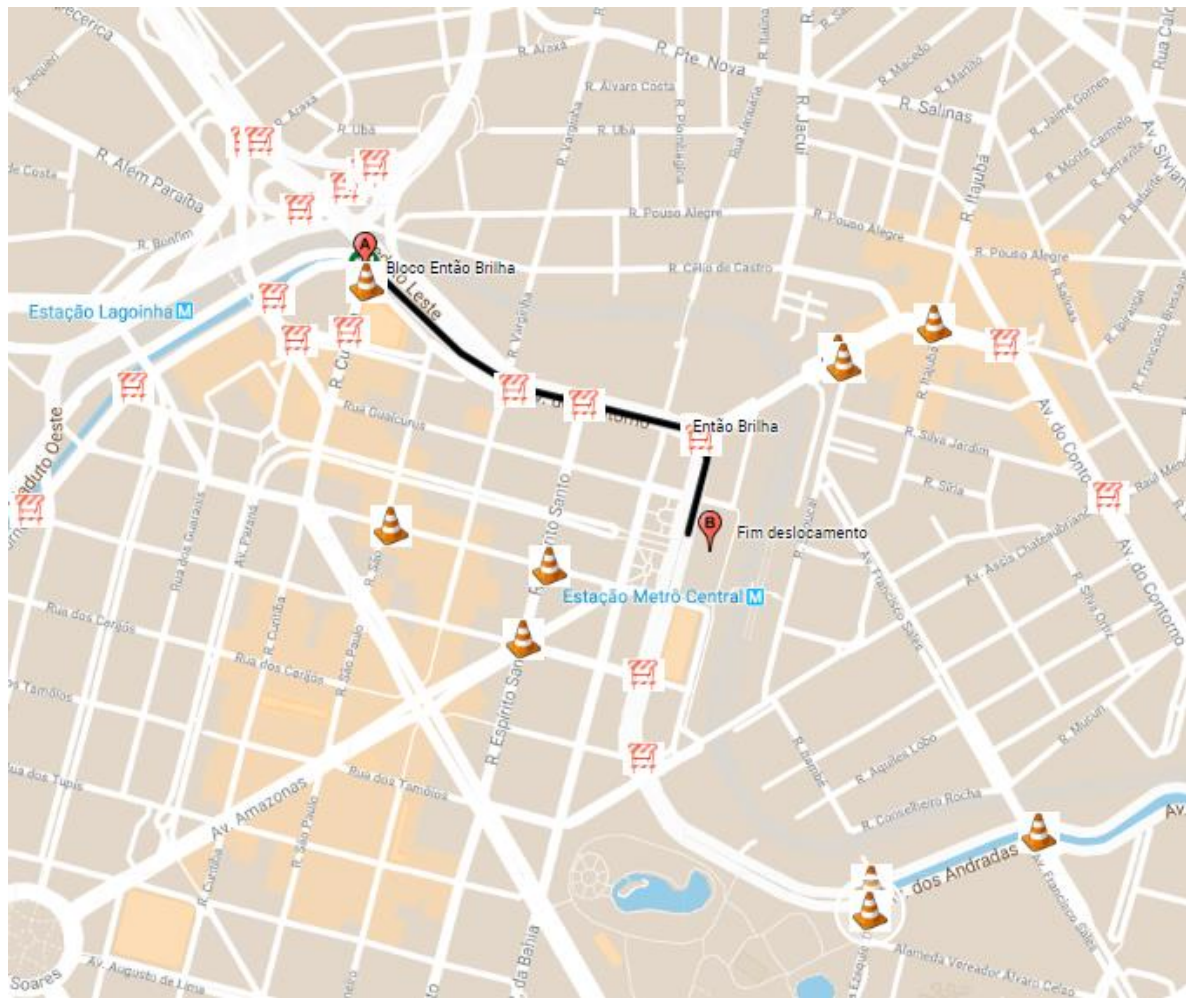
R3	Av. do Contorno com Rua Rio de Janeiro
R3	Av. do Contorno com Rua 21 de Abril
R3	Rua Espirito Santo com Rua dos Caetés
Somente Trânsito Local	Av. do Contorno com Rua Paulo de Frontin
Somente Trânsito Local	Av. dos Andradas com Rua dos Tupinambás - Canteiro Central
Somente Trânsito Local	Av. do Contorno com Rua 21 de Abril
Somente Trânsito Local	Rua Espirito Santo com Av. Amazonas

7. CROQUIS

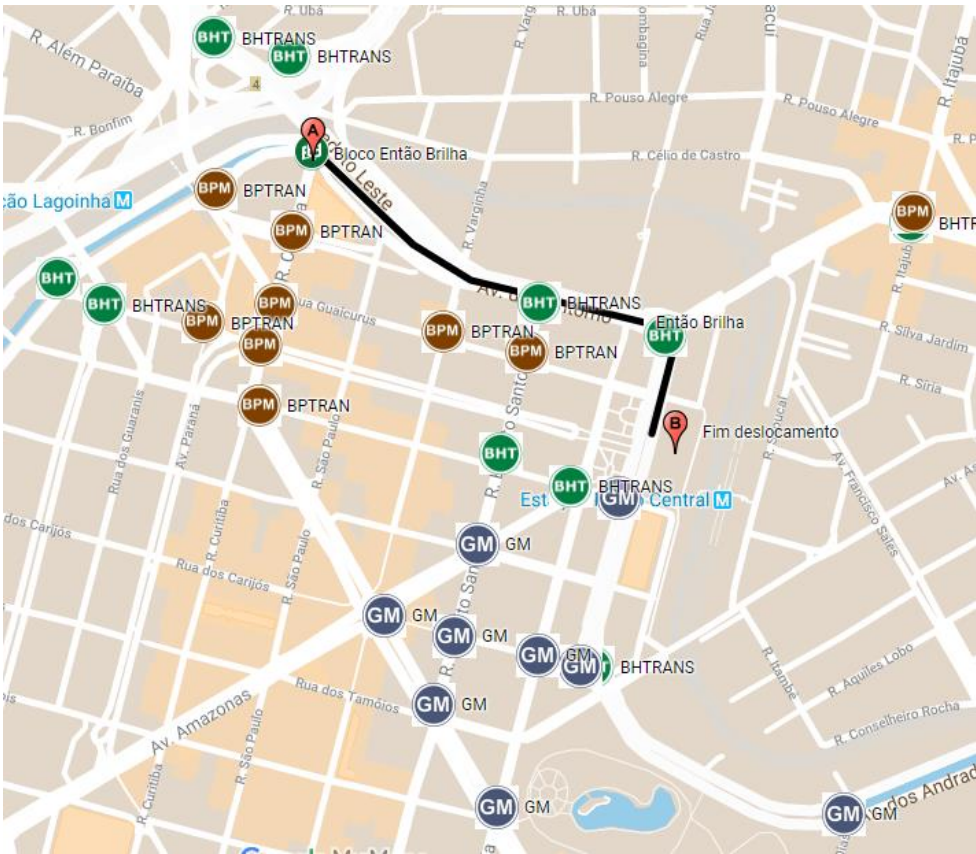
7.1 – TRAJETO



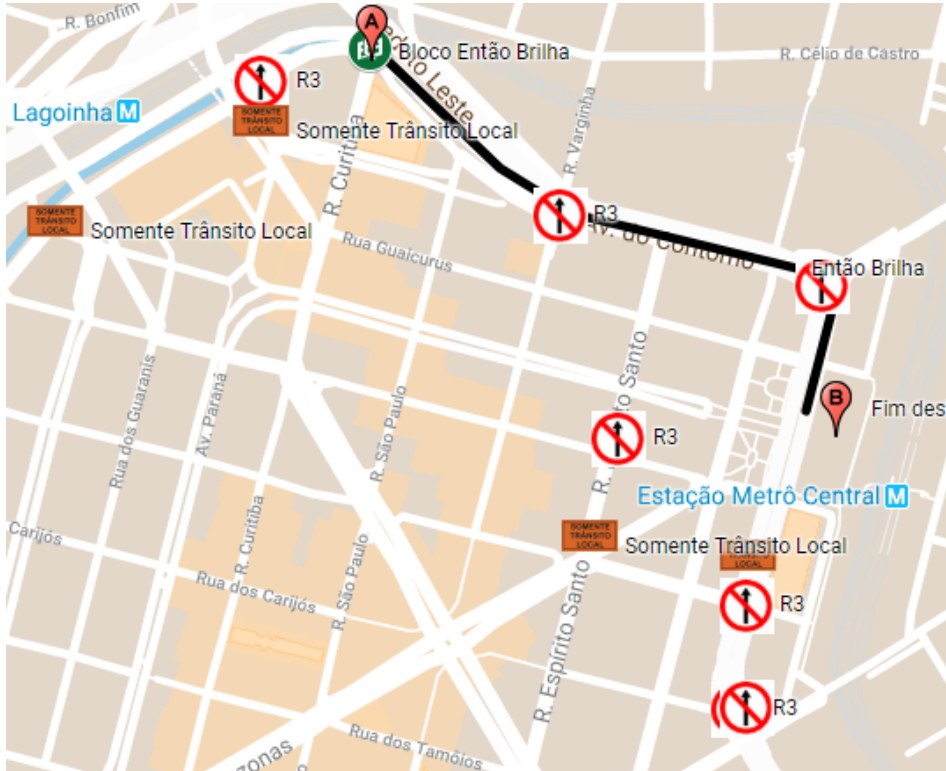
7.2 – FECHAMENTOS



7.3 – AGENTES



7.4 – SINALIZAÇÃO



7.5 – RESERVAS

