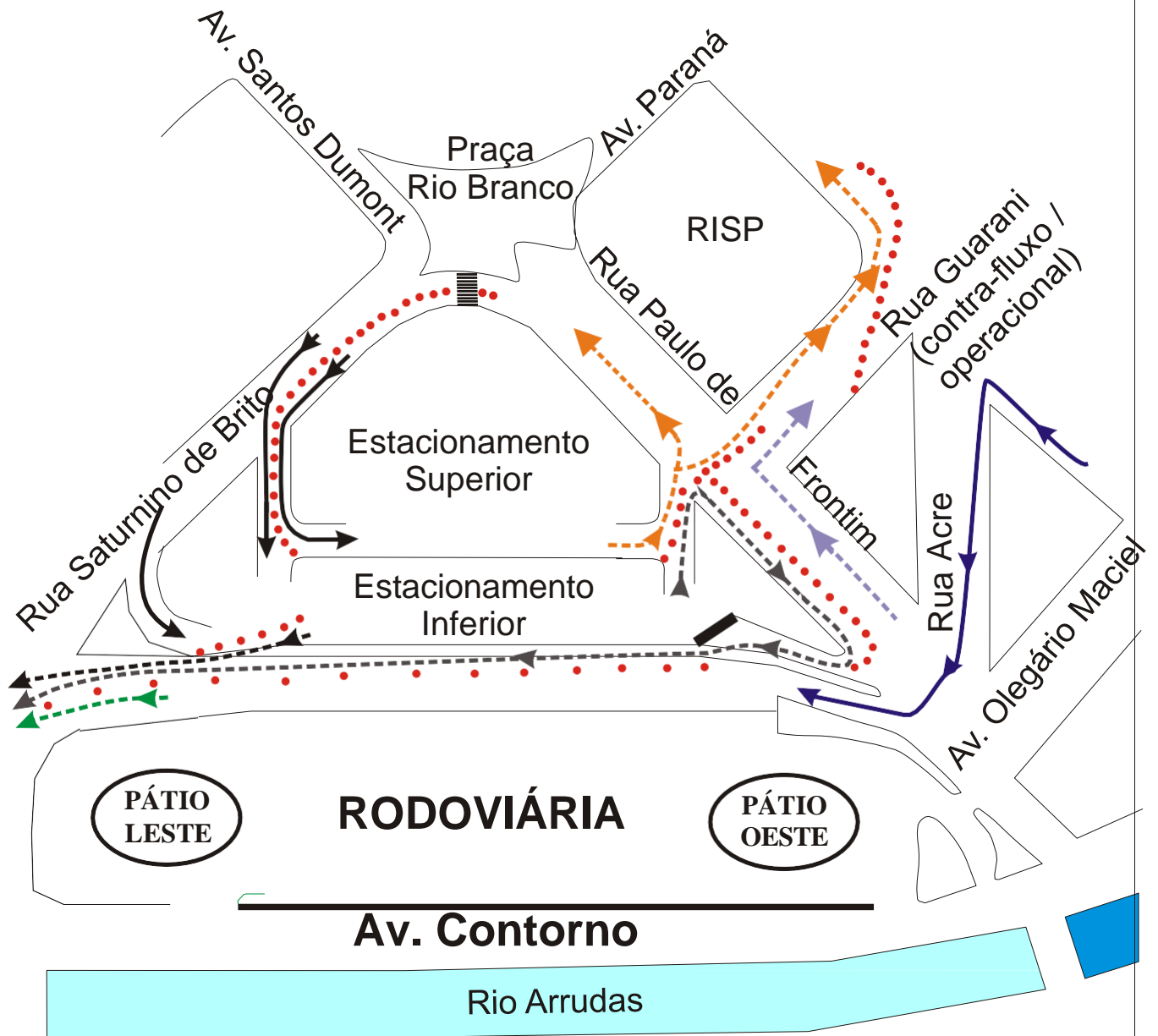








**MEDIANTE AVALIAÇÃO DA COORDENAÇÃO / SUPERVISÃO / GERÊNCIA**



**ESTA INTERVENÇÃO PREVE A EXECUÇÃO DAS AÇÕES DE NÚMEROS 4, 5 E 6 (VIDE MAPA SEQUÊNCIA DE AÇÕES - PLANO SAÍDA)**

**LEGENDA**

-  ACESSO ESTACIONAMENTO SUPERIOR E INFERIOR
-  ACESSO EMBARQUE TÁXI
-  SAÍDA ESTACIONAMENTO SUPERIOR
-  SAÍDA PLATAFORMA SUPERIOR
-  SAÍDA ESTACIONAMENTO INFERIOR
-  SAÍDA TÁXI

EMPRESA DE TRANSPORTES E TRÂNSITO  
DE BELO HORIZONTE  
GERÊNCIA DE AÇÃO REGIONAL CENTRO-SUL

**GEACE**

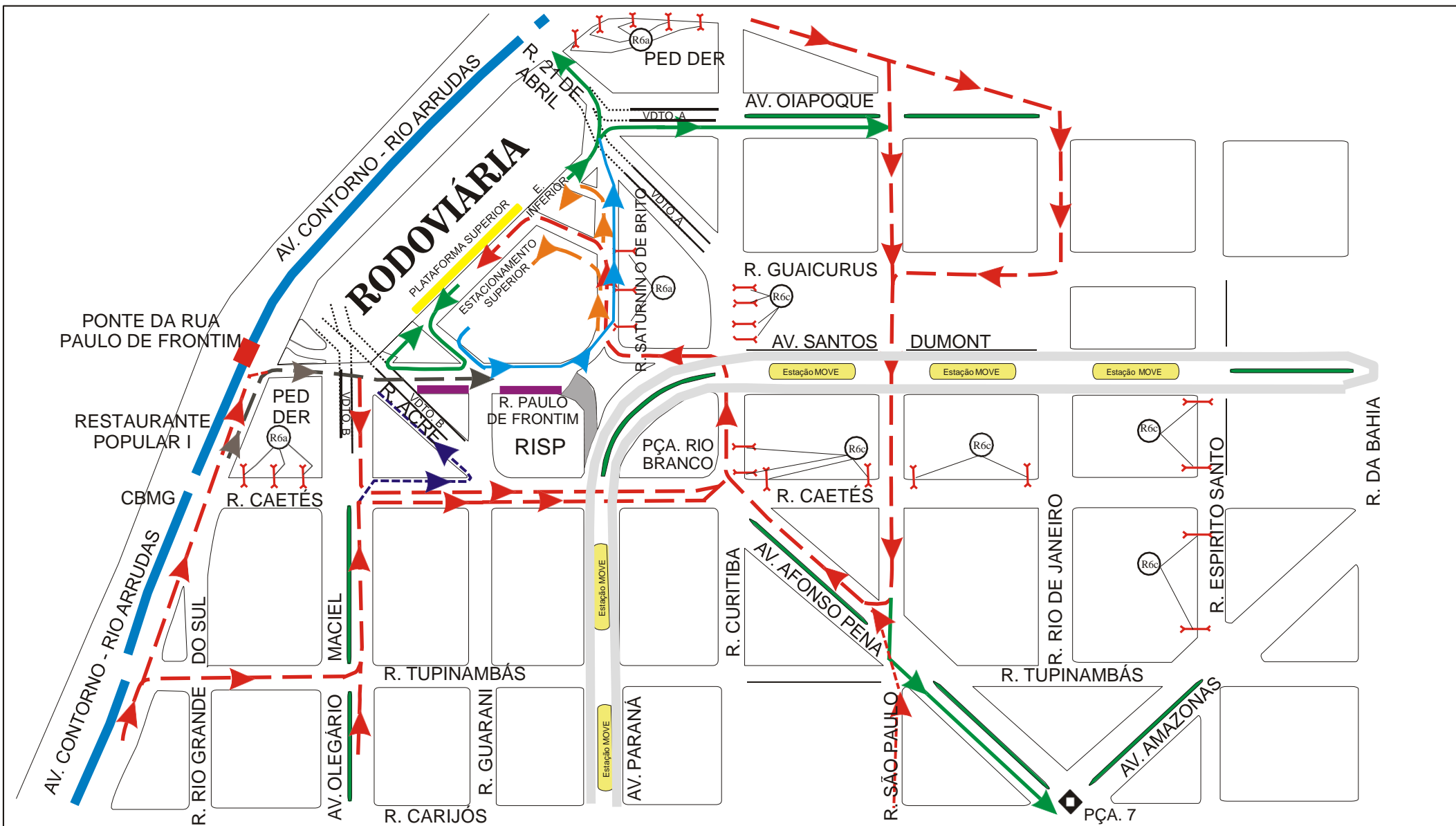
TÍTULO:  
**OPERAÇÃO RODOVIÁRIA**

**- PLANO SAÍDA  
ESTACIONAMENTOS  
SUPERIOR E INFERIOR**

DATA:

PROJETO:

MAPA:



**LEGENDA:**

- ACESSOS PARA RODOVIÁRIA
- FECHAMENTOS VIÁRIOS
- ÁREA PERMITIDA E/D - RISP
- MOVE (PERMITIDO R6a)
- CAVALETES

- ACESSO AOS ESTACIONAMENTOS SUPERIOR E INFERIOR
- ACESSO PARA DESEMBARQUE JUNTO À CALÇADA - R. PAULO DE FRONTIM
- SAÍDA ESTACIONAMENTO SUPERIOR
- FILA DE TAXI - ENTRADA
- PLATAFORMA SUPERIOR COM SAÍDA PELO ESTACIONAMENTO INFERIOR



EMPRESA DE TRANSPORTES E TRÂNSITO DE BELO HORIZONTE  
GERÊNCIA DE AÇÃO REGIONAL CENTRO-SUL

**GEACE**

TÍTULO:

**OPERAÇÃO RODOVIÁRIA PADRÃO**

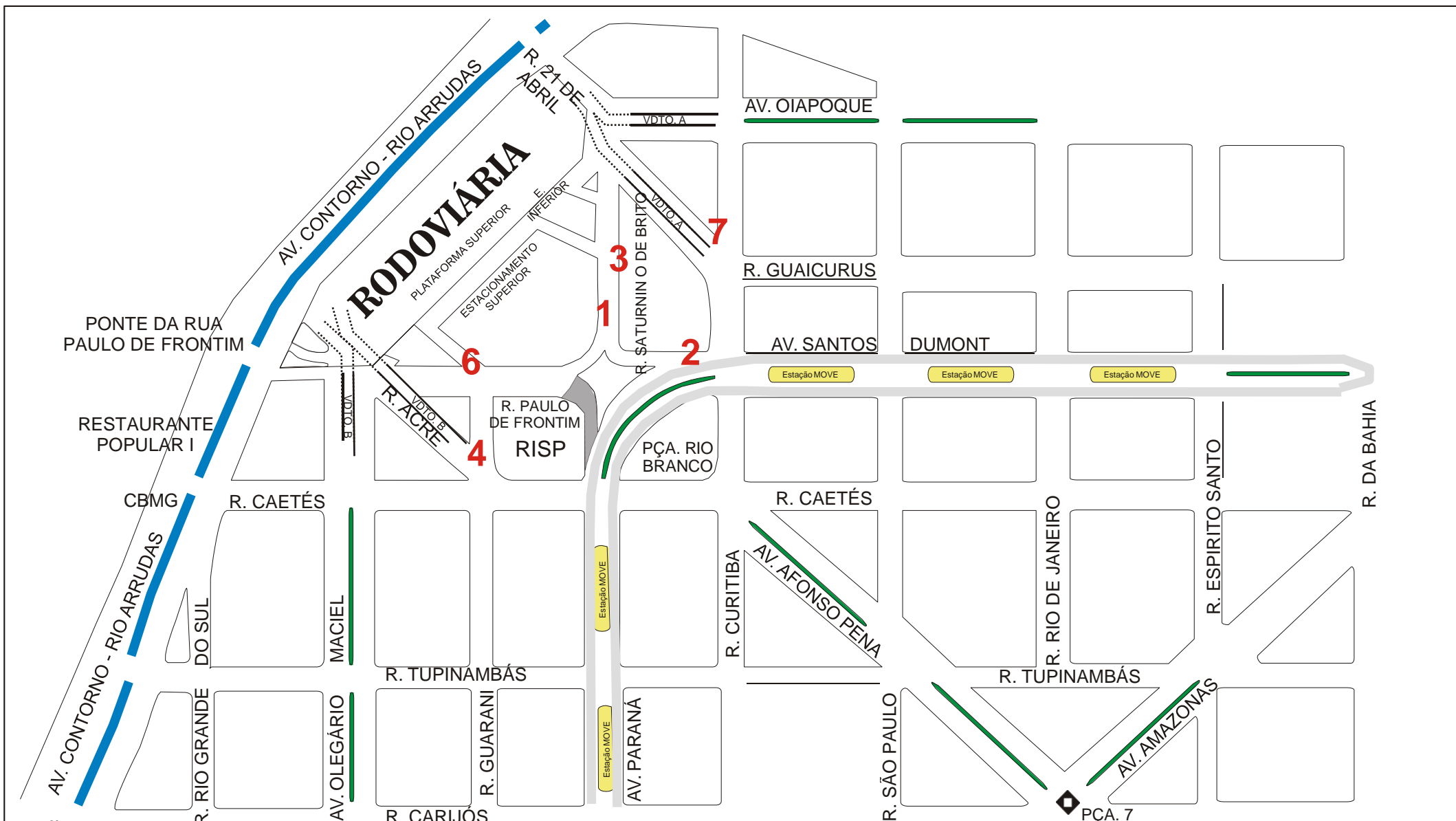
FECHAMENTOS E SINALIZAÇÃO OPERACIONAL

DATA:

REVISÃO:

PROJETO:

MAPA:



**AÇÕES:**

- 1- CONTROLE DE ACESSO AO ESTACIONAMENTO SUPERIOR, ATRAVÉS DE FILA, SENDO QUE, VEÍCULO VINDO DA AV. SANTOS DUMONT DÁ VOLTANA PLATAFORMA SUPERIOR PARA PEGAR O FINAL DA FILA.
- 2- CONTROLE PARA NÃO FECHAMENTO DE CRUZAMENTO - MOVE.
- 3- PROIBIÇÃO DE C/D E E/D NESTE TRECHO E ORIENTAÇÃO AO USO DO ESTACIONAMENTO INFERIOR.
- 4- FECHAMENTO DA RUA 21 DE ABRIL COM RUA CURITIBA (COIBIÇÃO DE ÔNIBUS COLETIVO NO LOCAL).

 <p><b>BHTRANS</b> TÍTULO:</p>	<p>EMPRESA DE TRANSPORTES E TRÂNSITO DE BELO HORIZONTE GERÊNCIA DE AÇÃO REGIONAL CENTRO-SUL</p>	<p><b>GEACE</b> DATA:</p>
	<p><b>OPERAÇÃO RODOVIÁRIA PLANO SAÍDA</b></p>	
<p><b>SEQUÊNCIA DE AÇÕES</b></p>		<p>PROJETO:</p>
		<p>MAPA:</p>